

地 番 148-2、-16、-17、-18 地 積 測 量 図

土地の所在 横浜市瀬谷区三ツ境

| 座 標 リ ス ト | | | |
|-----------|-----------|---------|---------|
| 点 名 | 標 識 | X | Y |
| 307 | 市・コンクリート杭 | 154.576 | 100.886 |
| 301 | 民・コンクリート杭 | 119.984 | 97.998 |
| T5 | トラバース金属鈹 | 143.272 | 103.036 |
| T6 | トラバース金属鈹 | 130.546 | 102.068 |

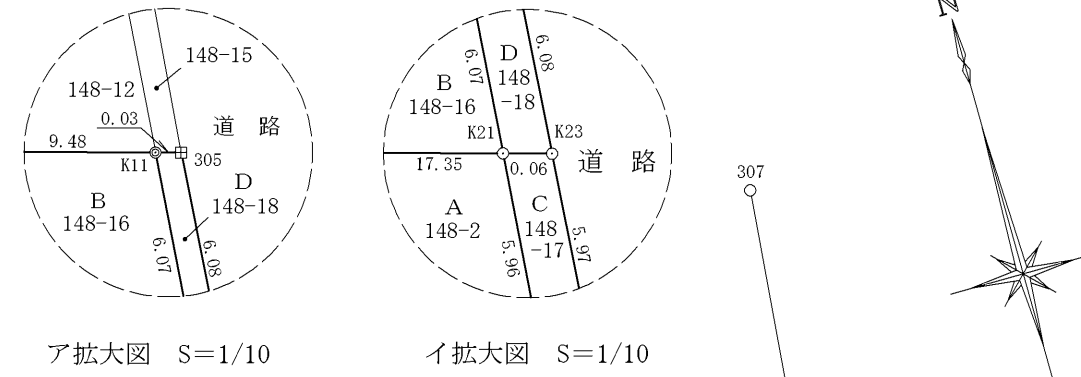
座 標 求 積 表

| 地 番 | | A 148-2 | | | | |
|-----|-----------|---------|--------|---------------------|---------------------------|----------------------------|
| 点 名 | 標 識 | X | Y | $X_{n+1} - X_{n-1}$ | $Y_n (X_{n+1} - X_{n-1})$ | |
| K21 | 図上点 | 137.753 | 99.377 | 10.735 | 1066.812095 | |
| K22 | 図上点 | 142.542 | 82.701 | -0.943 | -77.987043 | |
| K14 | 民・コンクリート杭 | 136.810 | 81.168 | -6.092 | -494.475456 | |
| K15 | 民・コンクリート杭 | 136.450 | 82.317 | -5.003 | -411.831951 | |
| K16 | 図上点 | 131.807 | 98.891 | 1.303 | 128.854973 | |
| | | | | | 倍面積 | 211.372618 m ² |
| | | | | | 面積 | 105.6863090 m ² |
| | | | | | 地積 | 105.68 m ² |

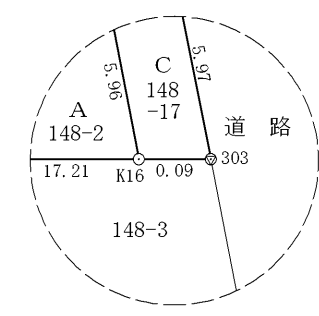
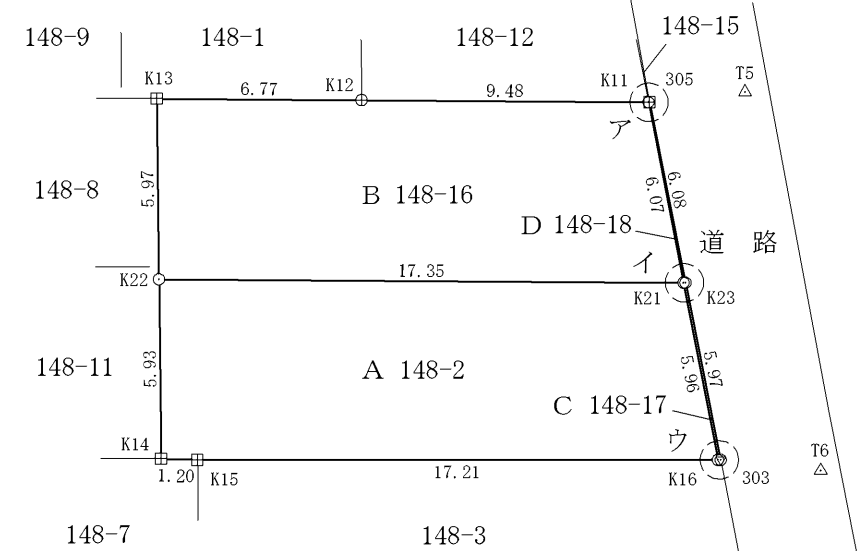
| 地 番 | | B 148-16 | | | | |
|-----|------------|----------|--------|---------------------|---------------------------|----------------------------|
| 点 名 | 標 識 | X | Y | $X_{n+1} - X_{n-1}$ | $Y_n (X_{n+1} - X_{n-1})$ | |
| K11 | 民・プレート | 143.811 | 99.871 | 8.685 | 867.379635 | |
| K12 | 図上点(民・金属鈹) | 146.438 | 90.754 | 4.502 | 408.574508 | |
| K13 | 民・コンクリート杭 | 148.313 | 84.245 | -3.896 | -328.218520 | |
| K22 | 図上点 | 142.542 | 82.701 | -10.560 | -873.322560 | |
| K21 | 図上点 | 137.753 | 99.377 | 1.269 | 126.109413 | |
| | | | | | 倍面積 | 200.522476 m ² |
| | | | | | 面積 | 100.2612380 m ² |
| | | | | | 地積 | 100.26 m ² |

| 地 番 | | C 148-17 | | | | |
|-----|--------|----------|--------|---------------------|---------------------------|--------------------------|
| 点 名 | 標 識 | X | Y | $X_{n+1} - X_{n-1}$ | $Y_n (X_{n+1} - X_{n-1})$ | |
| K21 | 図上点 | 137.753 | 99.377 | -5.929 | -589.206233 | |
| K16 | 図上点 | 131.807 | 98.891 | -5.972 | -590.577052 | |
| 303 | 市・プレート | 131.781 | 98.983 | 5.929 | 586.870207 | |
| K23 | 図上点 | 137.736 | 99.439 | 5.972 | 593.849708 | |
| | | | | | 倍面積 | 0.936630 m ² |
| | | | | | 面積 | 0.4683150 m ² |
| | | | | | 地積 | 0.46 m ² |

| 地 番 | | D 148-18 | | | | |
|-----|-----------|----------|--------|---------------------|---------------------------|--------------------------|
| 点 名 | 標 識 | X | Y | $X_{n+1} - X_{n-1}$ | $Y_n (X_{n+1} - X_{n-1})$ | |
| K11 | 民・プレート | 143.811 | 99.871 | -6.049 | -604.119679 | |
| K21 | 図上点 | 137.753 | 99.377 | -6.075 | -603.715275 | |
| K23 | 図上点 | 137.736 | 99.439 | 6.049 | 601.506511 | |
| 305 | 民・コンクリート杭 | 143.802 | 99.904 | 6.075 | 606.916800 | |
| | | | | | 倍面積 | 0.588357 m ² |
| | | | | | 面積 | 0.2941785 m ² |
| | | | | | 地積 | 0.29 m ² |
| | | | | | 合 計 | 206.71 m ² |



ア拡大図 S=1/10 イ拡大図 S=1/10



ウ拡大図 S=1/10

| 杭記号 | 杭 種 |
|-----|------------|
| ⊠ | 民・コンクリート杭 |
| ○ | 市・コンクリート杭 |
| ⊙ | 民・プレート |
| ⊚ | 市・プレート |
| ⊕ | 図上点(民・金属鈹) |
| ⊖ | 図上点 |
| △ | 任意基準点 |

| | |
|-------|-----------|
| 測量年月日 | 令和5年10月2日 |
| 座 標 系 | 任意座標 |

作成者 藤沢市藤沢四丁目5番3号3F
土地家屋調査士法人ハヤオ測量
社員 土地家屋調査士 石 垣 駿 (令和5年10月25日作成)

申請人 リストホームズ株式会社
代表取締役 北見尚之
縮尺 1/250